



















L E G E N D A		
stav	návrh	
		OCHRANNÉ PÁSMA ELI / OSTATNÉ
		PLOCHY BÝVANIE - BYTOVÉ DOMY
		HRANICA NÍZEHU A STREDNÉHO RADÓNOVÉHO RIZIKA
		ZRUŠOVACIA ZNAČKA - LÍNIE (KOMUNIKÁCIE, CYKLOTRASA, OCHRANNÉ PÁSMO)
		ZRUŠENIE NAVRHOVNÝCH PLÔCH
		REKULTIVÁCIA SKLÁDKY
		HODNOTNÉ - CHRÁNENÉ PÔDY
		ZMENA FUNKCIE LOKALITY VYŇATEJ Z PP
		LOKALITY, NA KTORÉ JE POTREBNÉ SPRACOVAŤ ÚPN-Z

**BD** - BYTOVÉ DOMY

**PP** - POĽNOHOSPODÁRSKA PÔDA